



**КОМИТЕТ ИМУЩЕСТВЕННЫХ ОТНОШЕНИЙ  
АДМИНИСТРАЦИИ ПЕРМСКОГО МУНИЦИПАЛЬНОГО ОКРУГА**

**РЕШЕНИЕ**

о размещении объектов № 3672

Пермский край  
Пермский округ

13.12.2024

Комитет имущественных отношений администрации Пермского муниципального округа разрешает Акционерному обществу «Газпром газораспределение Пермь» (ИНН 5902183841, ОГРН 1025900512670, почтовый адрес: 614000, г. Пермь, ул. Петропавловская, 43)

размещение объекта «Газопровод давлением до 1,2 Мпа, для размещения которого не требуется разрешения на строительство»

на землях государственная собственность на которые не разграничена.

на срок 1 год

Местоположение: расположенных по адресу: Пермский край, Пермский м.о., п. Протасы, квартал 35, д. 4

Приложение: схема предполагаемых к использованию земель или части земельного участка.

Особые условия использования:

- 1) При размещении газопровода учесть параметры ширины проезда улично-дорожной сети, во избежание сужения полосы отвода дороги.
- 2) При условии получения разрешения на производство земляных работ.

Заместитель председателя комитета

  
(подпись, печать)



М.В. Королева



# Схема предполагаемых к использованию земель или части земельного участка

Объект: Газопровод давлением до 1,2 Мпа, для размещения которого не требуется разрешения на строительство

Местоположение: расположенных по адресу: Пермский край, м.о. Пермский, п. Протасы, квартал 35, д. 4

Площадь земель или части земельного участка, кв.м.: 3013

Категория земель: земли населенных пунктов

Вид разрешенного использования: -

Описание границ смежных землепользователей:

От точки н1 до точки н2 - земельный участок с кадастровым номером 59:32:0670001:999








От точки н2 до точки н3 - земельный участок с кадастровым номером 59:32:0670001:998

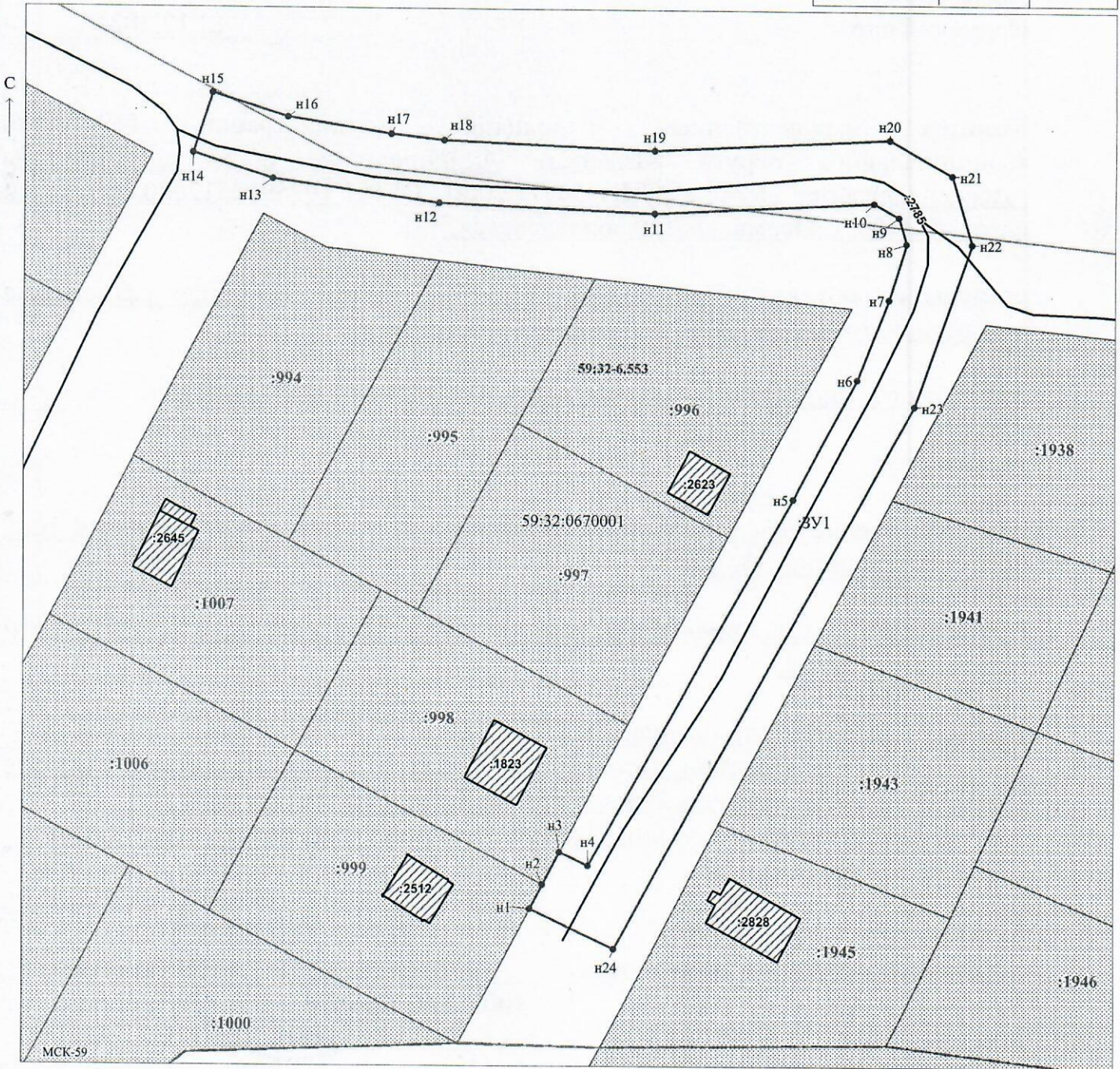
От точки н3 до точки н1 - земли общего пользования

Каталог координат, м


№ точки границы	X	Y
н1	502208.10	2206466.61
н2	502212.19	2206468.80
н3	502217.79	2206471.79
н4	502215.47	2206476.82
н5	502279.11	2206512.28
н6	502299.89	2206523.37
н7	502313.85	2206528.84
н8	502323.61	2206531.87
н9	502328.26	2206530.50
н10	502330.72	2206526.18
н11	502328.73	2206487.98
н12	502330.36	2206450.23
н13	502334.44	2206421.40
н14	502338.86	2206407.49
н15	502349.34	2206410.83
н16	502345.18	2206423.93
н17	502342.34	2206441.91
н18	502341.34	2206451.08
н19	502339.74	2206487.93
н20	502341.87	2206528.82
н21	502335.63	2206539.79
н22	502323.53	2206543.37
н23	502295.28	2206533.38
н24	502201.23	2206481.32
н1	502208.10	2206466.61

Условные обозначения:

-  - предполагаемый участок земель, на которых планируется размещение объекта
-  - зоны с особыми условиями использования территории, сведения о которых внесены в ЕГРН
-  - обозначение запрашиваемого земельного участка
-  - границы и номер земельного участка, сведения о которых внесены в ЕГРН
-  н1 - характерная точка границ земель или части земельного участка
- 59:32:3250001 - номер кадастрового квартала
-  - границы и номер объекта капитального строительства, сведения о которых внесены в ЕГРН
-  - граница кадастрового квартала



Масштаб 1:700

Заявитель:  / Егошина И.В.  
 МП (подпись, расшифровка подписи)  
 (для юридических лиц и индивидуальных предпринимателей)